


Prof.	Litología	Descripción Litológica	UG	UH	Diagrama Constructivo
-1 0 1 2 3 4 5 6 7 8 9 10 11 12 13 14 15 16 17 18		Depósitos sedimentarios aluviales-fluviales	MsPlia	1	 <p>Arqueta</p> <p>Sello Bentonita</p> <p>Criba</p> <p>Tubería Ciega</p> <p>Tubería Ranurada</p> <p>Punta</p>

ID Punto: CP-11

Localización: PE

Fecha: 2/18/2018

Compañía Perforación: Terraservice

UTM ESTE: 478477







UTM NORTE: 7087321

ELEVACIÓN: 3359

Diam - Perfo: 7 7/8"

Diam - Habilitación: 4"

**Legenda**

	Criba		Tubería Ciega
	Punta		Tubería Ranurada
	Arqueta		Sello Bentonita